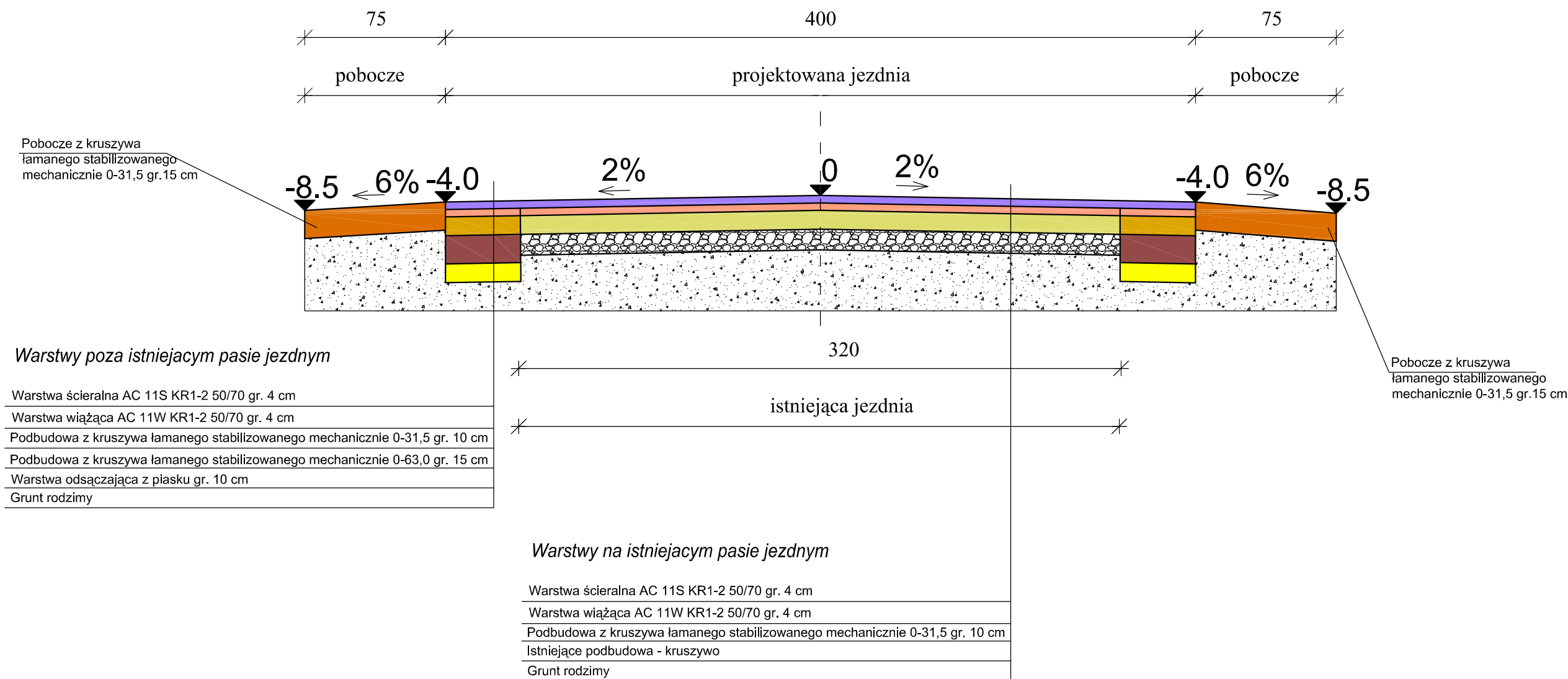
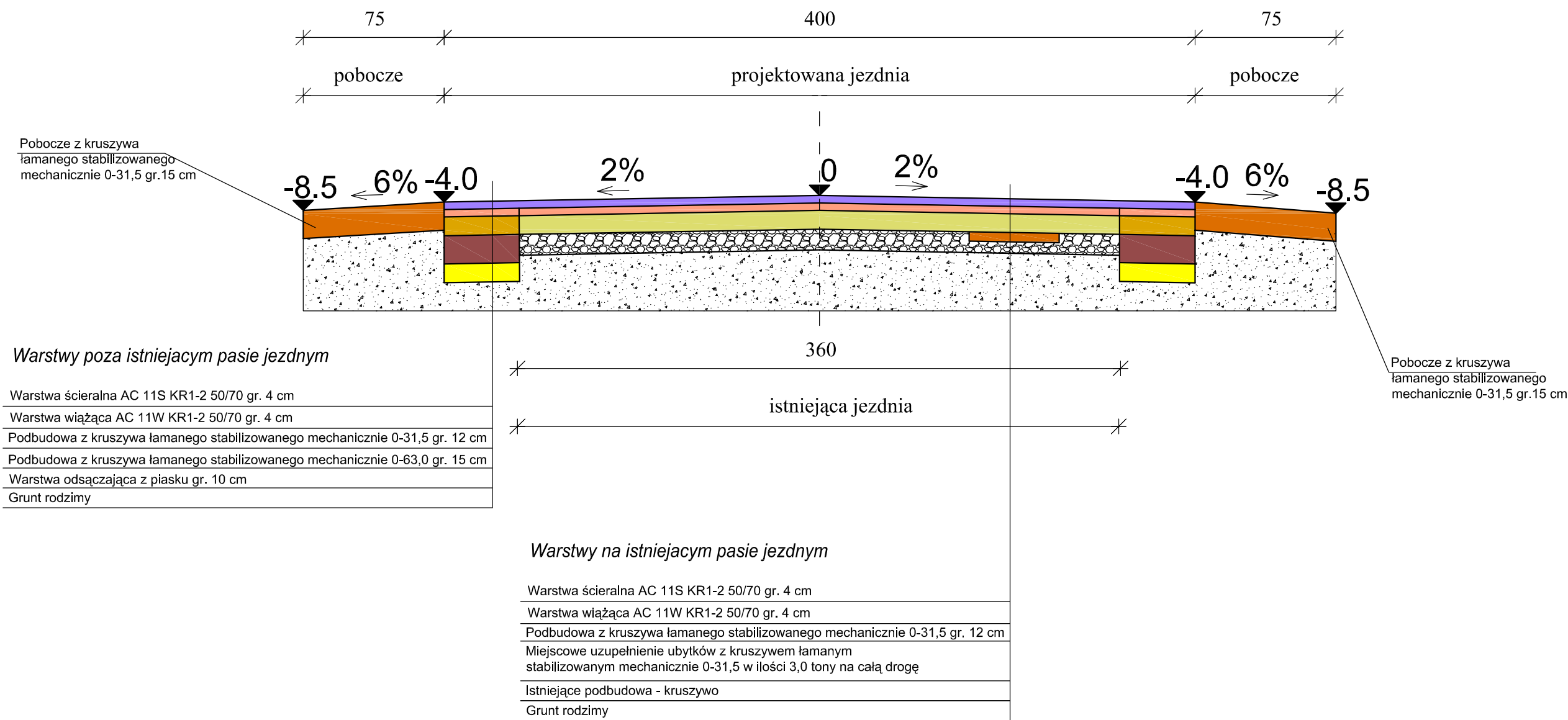


km 0 + 000,00 - 0 + 100,00 - (jezdnia 404,0m²)

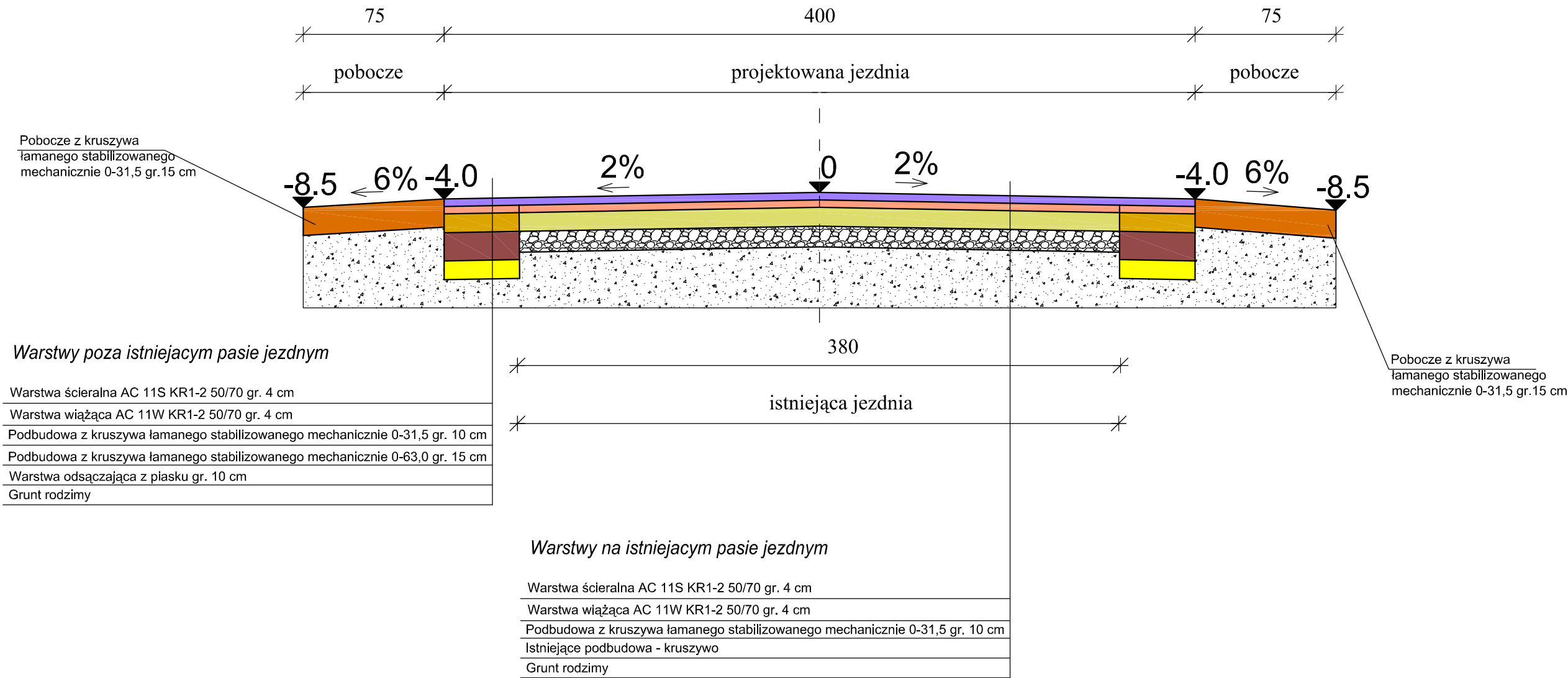


Nazwa i adres obiektu budowlanego:			
Przebudowa drogi gminnej 102316E w miejscowości Perna gmina Nowe Ostrowy			
Nazwa rysunku:	Skala:	Numer rysunku:	
Przekroje normalne	1:25	3	
Imię i nazwisko projektanta:	Specjalność i numer uprawnień:	Data:	Podpis:
mgr inż. Stanisław Sobczak	55/84	04.2024	
Krzysztof Kamiński	asystent projektanta	04.2024	

km 0 + 100,00 - 0 + 350,00 - (jezdnia 1000,0m²)



km 0 + 350,00 - 0 + 445,00 - (jezdnia 410,0m²)



Nazwa i adres obiektu budowlanego:			
Przebudowa drogi gminnej 102316E w miejscowości Perna gmina Nowe Ostrowy			
Nazwa rysunku:	Skala:	Numer rysunku:	
Przekroje normalne	1:25	5	
Imię i nazwisko projektanta:	Specjalność i numer uprawnień:	Data:	Podpis:
mgr inż. Stanisław Sobczak	55/84	04.2024	
Krzysztof Kamiński	asystent projektanta	04.2024	